

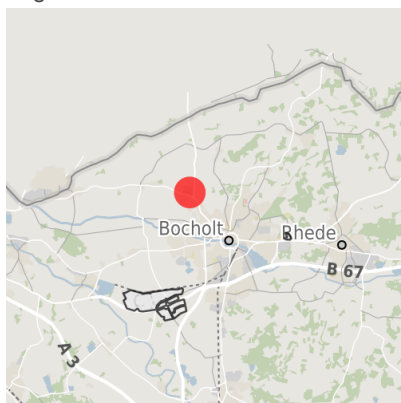
Exposé Gewerbefläche

Bezeichnung	Gewerbegebiet Holtwick (Nr. 050)
Flächengröße	9.000 m ²
Gemeinde / Kreis	Bocholt, Borken

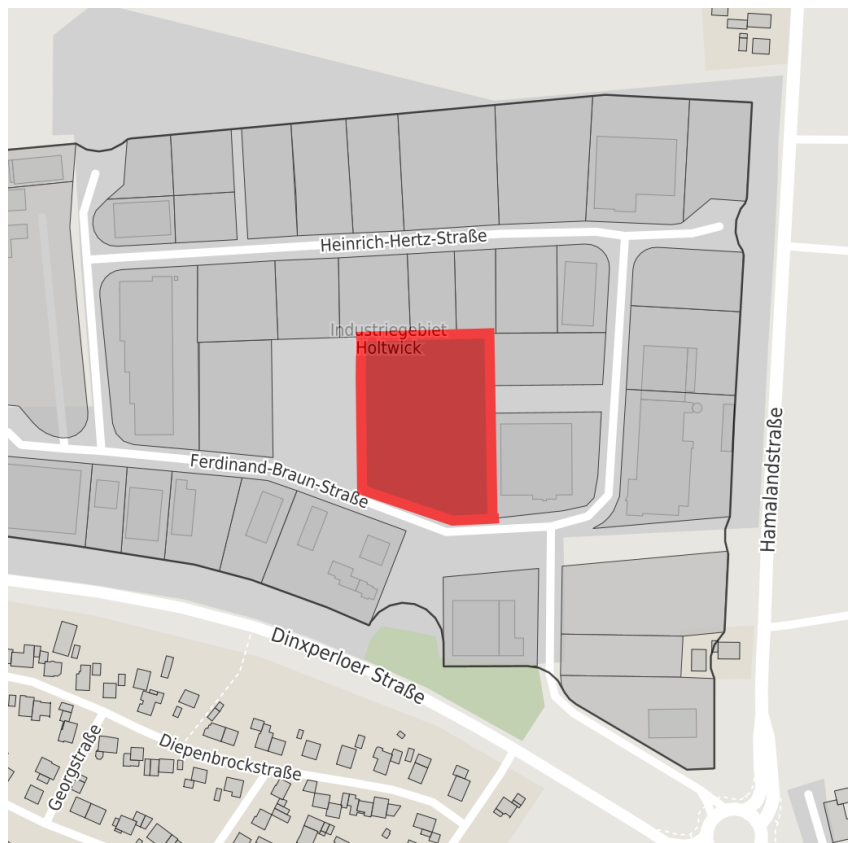
Kartenansicht



Lage in Deutschland



Lage in der Kommune




Detailansicht

© [OpenStreetMap](#) contributors. Kartenansicht vorbehaltlich einer exakten Vermessung.

Verfügbarkeiten

 Sofort verfügbare Fläche	 Kurzfristig verfügbare Fläche (bis 2 Jahre)	 Mittelfristig verfügbare Fläche (2-5 Jahre)	 Langfristig verfügbare Fläche (> 5 Jahre)
 Nicht verfügbare Fläche			

Sonstige Flächen

 Privatbesitz	 Wasserfläche	 Schienenfläche	 Straßenfläche
 Grünfläche	 Wohnbereich	 Ver- und Entsorgungsinfrastruktur	 Andere Fläche

Grundstück

Flächengröße	9.000 m ²
Preis	Auf Anfrage
Verfügbarkeit	Sofort verfügbare Fläche
Frei parzellierbar	Nein
24h-Betrieb	Nein

Gewerbegebiet

Gewerbegebiet Holtwick

Breitbandanschluss: Ein LWL-Anschluss kann kurzfristig hergestellt werden.

Verfügbare Bandbreite: 100 Mbit/s ins Internet; LWL-Verbindungen von Standorten im Bereich der Bocholter Gewerbegebiete bis zu mehrfach Gbit/s.

Nächster Hochschulstandort: Am Ort - Westfälische Hochschule, Abteilung Bocholt - Studiengänge: Wirtschaft, Wirtschaftsinformatik, Wirtschaftsingenieurwesen, Mechatronik, Informations- und Kommunikationstechnik, Intern. Management, Service Management, Verteilte Systeme und Bionic.

Straßenanschrift: Ferdinand-Braun-Straße, 46399 Bocholt

Allgemein: Das stadtnahe Gewerbegebiet Holtwick soll den Bedarf insbesondere kleiner und mittlerer Gewerbebetriebe abdecken. Durch die unmittelbare Grenznahe ist es auch für niederländische Gewerbetreibende von Interesse.

Lage

Regional bedeutsam? Nein

Besonderheiten Nutzung Anmerkung: Zulässige Abstandsklassen VI und VII;
zentren- und nahversorgungsrelevante Einzelhandelssortimente sind nicht zulässig!



Gewerbegebiet Holtwick



Gewerbegebiet Holtwick



Luftbildansicht Gewerbegebiet Holtwick



Luftbildansicht Gewerbegebiet Holtwick

Verkehrsanbindung

		Entfernung		
		[km]	[min]	
Autobahn	A3 'Hollandlinie'	10,0	0	
	Bundesstraße	B 67/A31	0,0	0
		B 473	0,0	0
Flughafen	Düsseldorf	80,0	0	
	Münster - Osnabrück	90,0	0	
Hafen	Duisburg/Emmerich	30,0	0	
ÖPNV	Bhf Bocholt	2,0	0	

Ansprechpartner

