

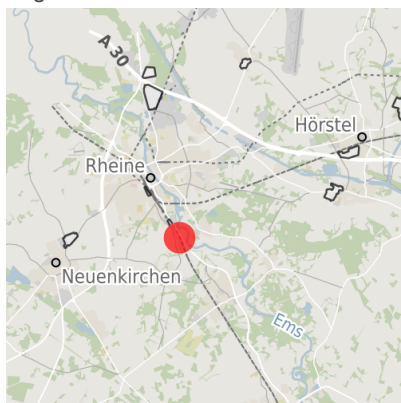
Exposé Gewerbefläche

Bezeichnung	Gewerbepark Rheine R (Nr. 035)
Flächengröße	2.500 m ²
Gemeinde / Kreis	Rheine, Steinfurt

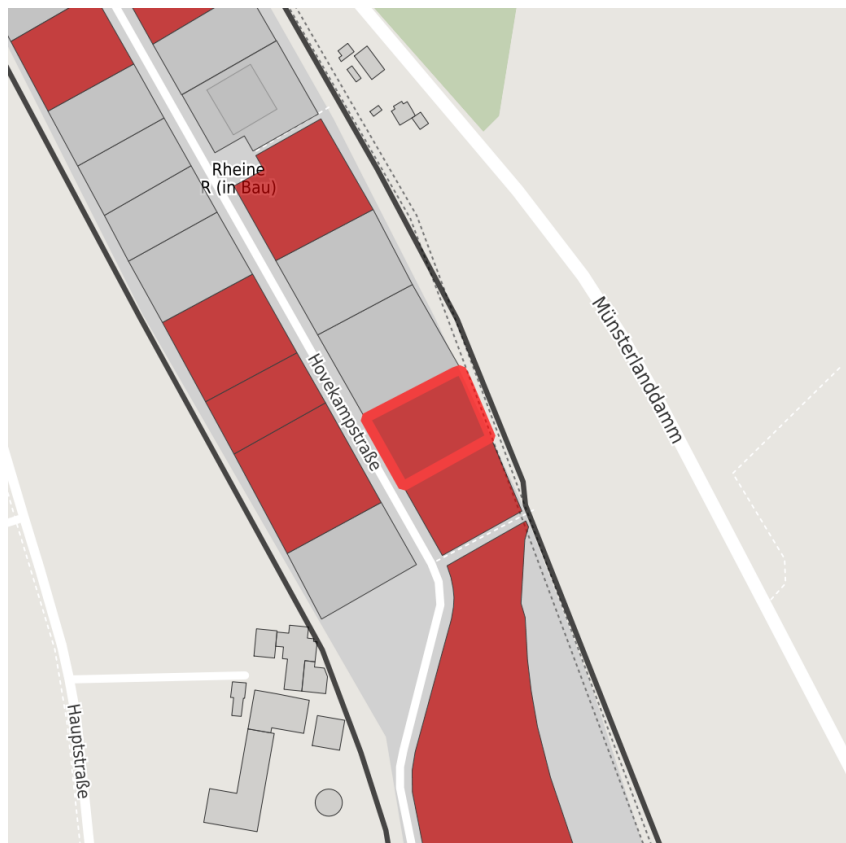
Kartenansicht



Lage in Deutschland




Lage in der Kommune





Detailansicht

© [OpenStreetMap](https://www.openstreetmap.org/) contributors. Kartenansicht vorbehaltlich einer exakten Vermessung.

Verfügbarkeiten

 Sofort verfügbare Fläche	 Kurzfristig verfügbare Fläche (bis 2 Jahre)	 Mittelfristig verfügbare Fläche (2-5 Jahre)	 Langfristig verfügbare Fläche (> 5 Jahre)
 Nicht verfügbare Fläche			

Sonstige Flächen

 Privatbesitz	 Wasserfläche	 Schienenfläche	 Straßenfläche
 Grünfläche	 Wohnbereich	 Ver- und Entsorgungsinfrastruktur	 Andere Fläche

Grundstück

Flächengröße	2.500 m ²
Preis	Auf Anfrage
Verfügbarkeit	Sofort verfügbare Fläche
Frei parzellierbar	Nein
24h-Betrieb	Nein

Gewerbegebiet

Lage	
Regional bedeutsam?	Nein

Verkehrsanbindung

		Entfernung	
		[km]	[min]
Autobahn	A30	8,0	10
Bundesstraße	B70	5,0	5
Flughafen	Münster/Osnabrück	28,0	30
Hafen	Dortmund-Ems-Kanal	8,0	10
Schienengüterverkehr (SGV)	Container-Terminal (GVZ Rheine)	7,0	10

Links

[Lageplan](#)

Ansprechpartner

Herr Dennis Guth
 EWG- Entwicklungs- und
 Wirtschaftsförderungsgesellschaft
 für Rheine mbH
 Heiliggeistplatz 2
 48431 Rheine
 +49 (0)5971 80066-25
 dennis.guth@ewg-rheine.de