

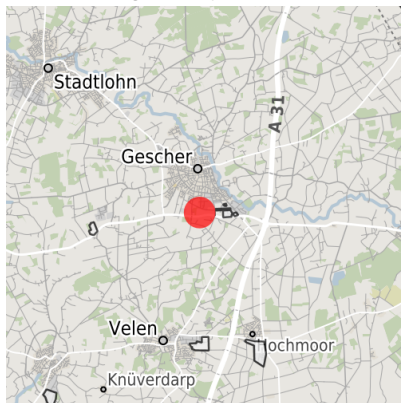
Factsheet parcel

Designation	Gewerbegebiet Süd-West/ B525 - Erweiterung Schildarstraße (No. 005)
Area size	25,000 m ²
City / district	Gescher, Borken

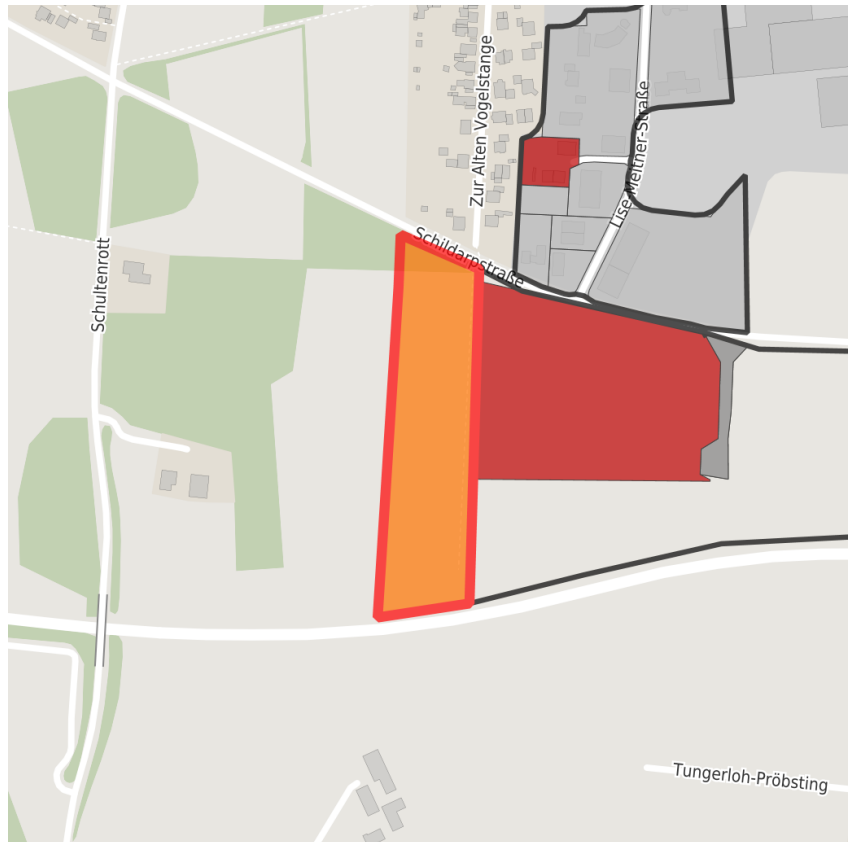
Map view



Location in germany








Location in municipality



Detail view

© [OpenStreetMap](#) contributors. Map view subject to exact measurement.

Availabilities

 Immediately available area	 Available area within short term (< 2 years)	 Available area within medium term (2-5 years)	 Available area within Long term (> 5 years)
 Not available area			

Other areas

 Private ownership	 Water area	 Rail area	 Street area
 Green area	 Living space	 disposal/supply infrastructure	 Other Area

Parcel

Area size	25,000 m ²
Price	35.00 €/m ²
Availability	Available area within short term (< 2 years)
Divisible	Yes
24h operation	No

Commercial zone

Location	Inner city
Industrial tax multiplier	444.00 %
Price range	from 35.00 €/m ² to 35.00 €/m ²
Regional important?	Yes



Gescher hat ein attraktives Zentrum.



Das Gebiet liegt im Süden des Stadtgebietes der Glockenstadt

Transport connections

		Distance	
		[km]	[min]
Freeway	A31	2.0	5
	A43	10.0	15
Highway	B525	0.0	0
Airport	FMO	60.0	60

Links

[Wirtschaftsförderungsgesellschaft des Kreises Borken](#)
[Stadt Gescher](#)

Contact person



Mr. Bürgermeister Thomas Kerkhoff
Glockenstadt Gescher
Marktplatz 1
48712 Gescher
NRW Deutschland
02542/60-200
buergermeister@gescher.de



Mrs. Wirtschaftsförderin Heike Twyhues
Glockenstadt Gescher
Stabsstelle Wirtschaftsförderung, PR, Marketing,
Tourismus
Marktplatz 1
48712 Gescher
NRW Deutschland
02542/60-221
twyhues@gescher.de



Mr. Kämmerer Christian Hübers
Glockenstadt Gescher
Finanzen und Immobilien
Marktplatz 1
48712 Gescher
NRW Deutschland
+49 (0)2542/60-229
huebers@gescher.de