

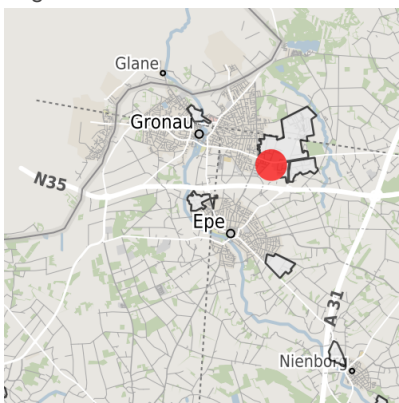
Exposé Gewerbefläche

Bezeichnung	Östlich der Eßseite (Nr. 001)
Flächengröße	17.700 m ²
Gemeinde / Kreis	Gronau (Westf.), Borken

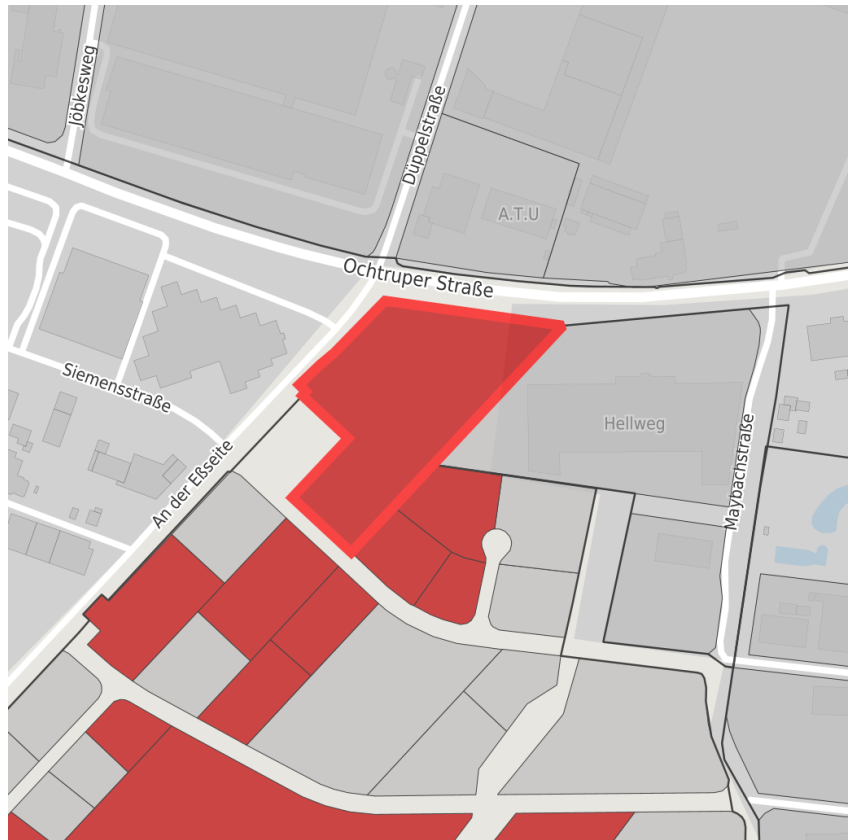
Kartenansicht



Lage in Deutschland




Lage in der Kommune




Detailansicht

© [OpenStreetMap](#) contributors. Kartenansicht vorbehaltlich einer exakten Vermessung.

Verfügbarkeiten

 Sofort verfügbare Fläche	 Kurzfristig verfügbare Fläche (bis 2 Jahre)	 Mittelfristig verfügbare Fläche (2-5 Jahre)	 Langfristig verfügbare Fläche (> 5 Jahre)
 Nicht verfügbare Fläche			

Sonstige Flächen

 Privatbesitz	 Wasserfläche	 Schienenfläche	 Straßenfläche
 Grünfläche	 Wohnbereich	 Ver- und Entsorgungsinfrastruktur	 Andere Fläche

Grundstück

Flächengröße	17.700 m ²
Preis	Auf Anfrage
Verfügbarkeit	Sofort verfügbare Fläche
Ausweisung im B-Plan	Gewerbegebiet (GE)
Frei parzellierbar	Nein
24h-Betrieb	Nein
Allg. Information zur Fläche	Es handelt sich hier um eine ASB- Fläche für höherwertige, nicht- störende Nutzungen. Einzelhandel ist eingeschränkt zulässig.

Gewerbegebiet

Lage	
Regional bedeutsam?	Nein

Verkehrsanbindung

		Entfernung	
		[km]	[min]
Autobahn	A31	4,0	5
Flughafen	Münster- Osnabrück	50,0	50

Ansprechpartner

Frau Geschäftsführerin
 Katharina Vater
 Wirtschaftsförderungsgesellschaft
 der Stadt Gronau mbH
 Fabrikstraße 3
 48599 Gronau
 02562 9310-0
info@wirtschaft-gronau.de