

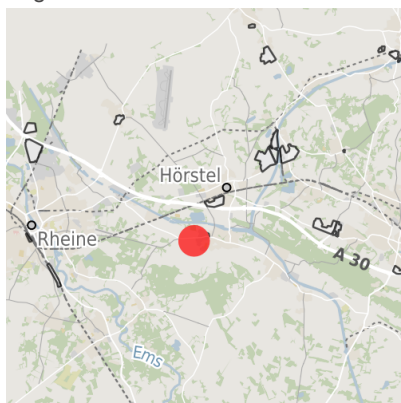
Exposé Gewerbefläche

Bezeichnung	Kreimershoek (Nr. 010)
Flächengröße	22.811 m ²
Gemeinde / Kreis	Hörstel, Steinfurt

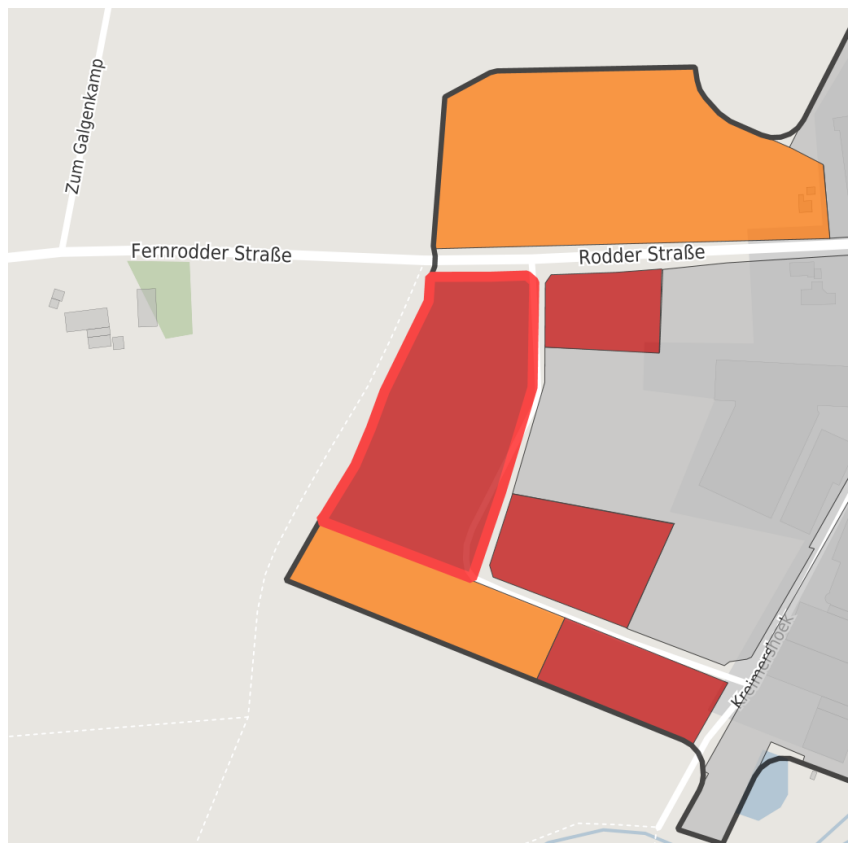
Kartenansicht



Lage in Deutschland




Lage in der Kommune



Detailansicht

© [OpenStreetMap](#) contributors. Kartenansicht vorbehaltlich einer exakten Vermessung.

Verfügbarkeiten

 Sofort verfügbare Fläche	 Kurzfristig verfügbare Fläche (bis 2 Jahre)	 Mittelfristig verfügbare Fläche (2-5 Jahre)	 Langfristig verfügbare Fläche (> 5 Jahre)
 Nicht verfügbare Fläche			

Sonstige Flächen

 Privatbesitz	 Wasserfläche	 Schienenfläche	 Straßenfläche
 Grünfläche	 Wohnbereich	 Ver- und Entsorgungsinfrastruktur	 Andere Fläche

Grundstück

Flächengröße	22.811 m ²
Preis	Auf Anfrage
Verfügbarkeit	Sofort verfügbare Fläche
Ausweisung im B-Plan	Gewerbegebiet (GE)
Frei parzellierbar	Nein
24h-Betrieb	Nein

Gewerbegebiet

Lage	
Regional bedeutsam?	Nein

Verkehrsanbindung

		Entfernung	
		[km]	[min]
Autobahn	A30	4,0	0
Bundesstraße	L591	0,0	0
Flughafen	Münster/Osnabrück	0,0	0
ÖPNV	Hörstel	3,0	0

Ansprechpartner

Herr Heinrich Hüppe
 Stadt Hörstel
 Kalixtusstr. 6
 48477 Hörstel-Riesenbeck
 +49 (0)5454/911-100
 stadt@hoerstel.de