

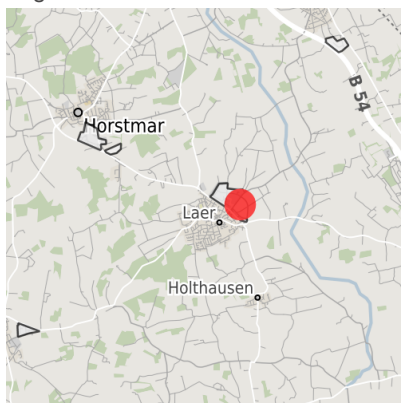
Exposé Gewerbefläche

| | |
|------------------|------------------------|
| Bezeichnung | Heiligenfeld (Nr. 022) |
| Flächengröße | 9.489 m ² |
| Gemeinde / Kreis | Laer, Steinfurt |

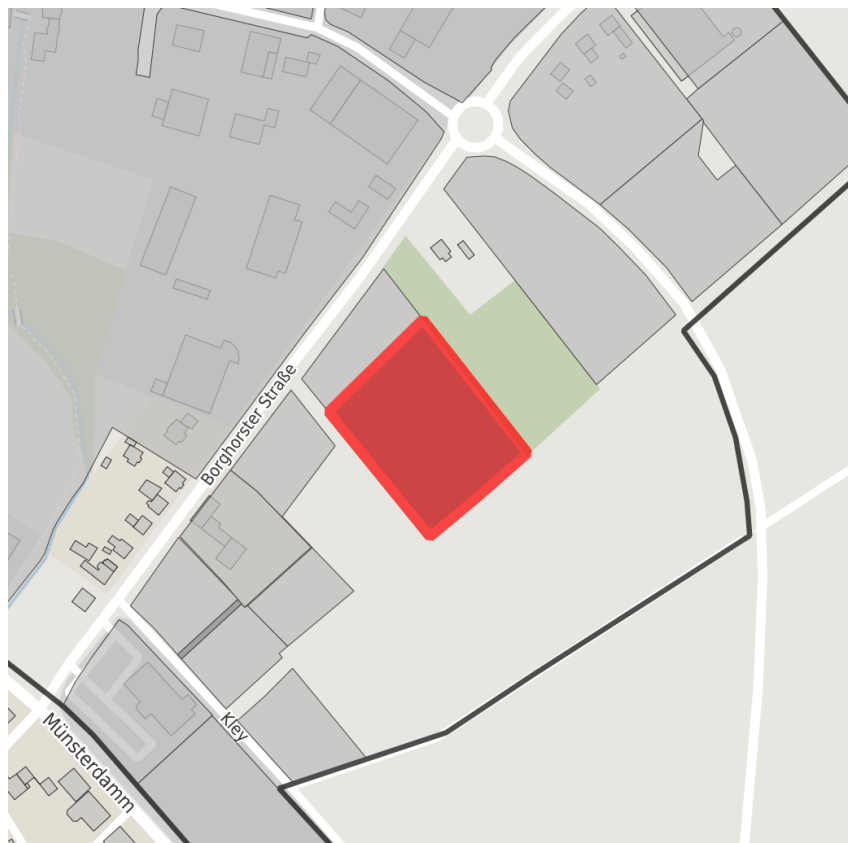
Kartenansicht



Lage in Deutschland





Lage in der Kommune



Detailansicht

© [OpenStreetMap](https://www.openstreetmap.org/) contributors. Kartenansicht vorbehaltlich einer exakten Vermessung.

Verfügbarkeiten

| | | | |
|--|---|---|---|
|  Sofort verfügbare Fläche |  Kurzfristig verfügbare Fläche (bis 2 Jahre) |  Mittelfristig verfügbare Fläche (2-5 Jahre) |  Langfristig verfügbare Fläche (> 5 Jahre) |
|  Nicht verfügbare Fläche | | | |

Sonstige Flächen

| | | | |
|--|--|---|---|
|  Privatbesitz |  Wasserfläche |  Schienenfläche |  Straßenfläche |
|  Grünfläche |  Wohnbereich |  Ver- und Entsorgungsinfrastruktur |  Andere Fläche |

Grundstück

| | |
|----------------------|--------------------------|
| Flächengröße | 9.489 m ² |
| Preis | Auf Anfrage |
| Verfügbarkeit | Sofort verfügbare Fläche |
| Ausweisung im B-Plan | Gewerbegebiet (GE) |
| Frei parzellierbar | Nein |
| 24h-Betrieb | Nein |

Gewerbegebiet

| | |
|---------------------|---|
| Lage | |
| Regional bedeutsam? | Nein |
| Besonderheiten | <p>Fläche Anmerkung: Die Größe der Flächen kann dem individuellen Bedürfnis des Interessenten angepasst werden.</p> <p>Nutzung Anmerkung: Das Gewerbegebiet "Heiligenfeld" verbindet auf ideale Weise Wohnen und Arbeiten miteinander und ist so insbesondere für UnternehmerInnen geeignet, die an oder in ihrem Unternehmen wohnen möchten.</p> |

Verkehrsanbindung

| | | Entfernung | |
|----------------------------|-------------------|------------|-------|
| | | [km] | [min] |
| Autobahn | A 1 | 16,0 | 10 |
| | A 43 | 19,0 | 27 |
| | A31 | 25,0 | 35 |
| Bundesstraße | B 54 | 7,0 | 5 |
| Flughafen | Münster/Osnabrück | 35,0 | 35 |
| Hafen | Münster | 25,0 | 30 |
| Schienengüterverkehr (SGV) | Münster | 25,0 | 30 |
| ÖPNV | Münster | 25,0 | 30 |

Ansprechpartner

Herr Maik ter Beek
Gemeinde Laer
Allgemeiner Vertreter des
Bürgermeisters
Mühlenhoek 1
48366 Laer
+49 (0)2554/910-220
maik.terbeek@laer.de