

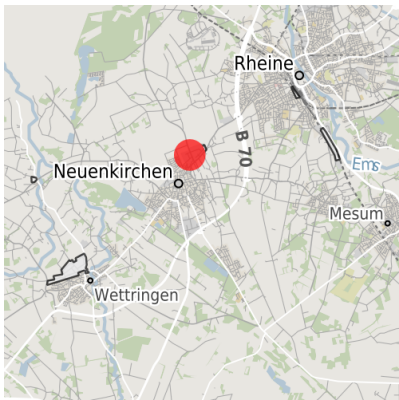
Exposé Gewerbefläche

Bezeichnung	Gewerbegebiet Nord (Nr. 001)
Flächengröße	23.489 m ²
Gemeinde / Kreis	Neuenkirchen, Steinfurt

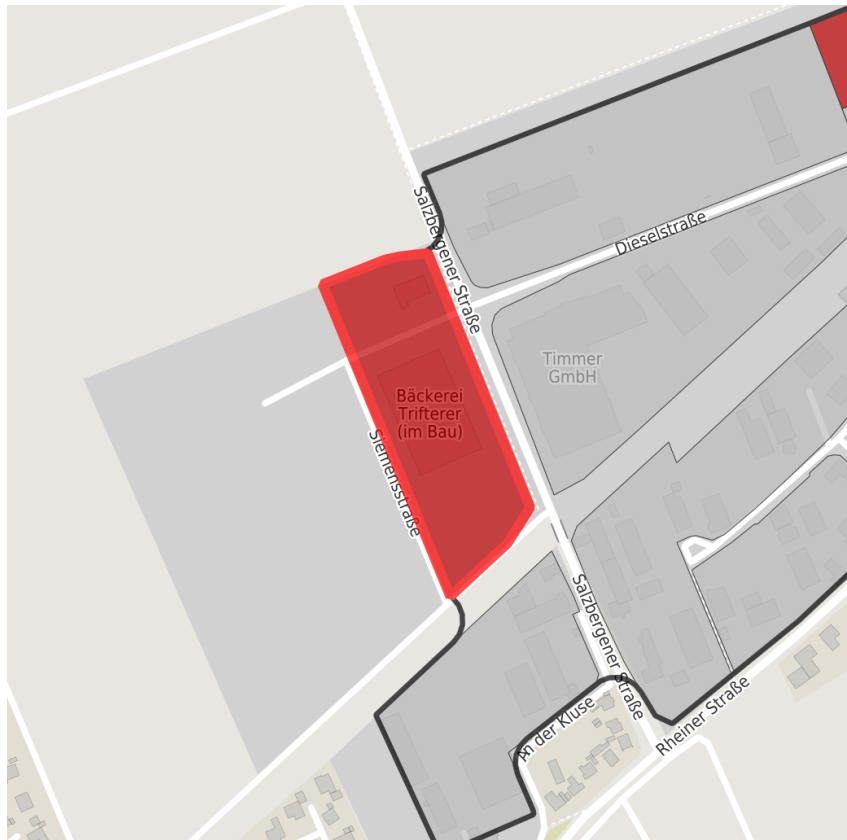
Kartenansicht



Lage in Deutschland




Lage in der Kommune



Detailansicht

© [OpenStreetMap](#) contributors. Kartenansicht vorbehaltlich einer exakten Vermessung.

Verfügbarkeiten

 Sofort verfügbare Fläche	 Kurzfristig verfügbare Fläche (bis 2 Jahre)	 Mittelfristig verfügbare Fläche (2-5 Jahre)	 Langfristig verfügbare Fläche (> 5 Jahre)
 Nicht verfügbare Fläche			

Sonstige Flächen

 Privatbesitz	 Wasserfläche	 Schienenfläche	 Straßenfläche
 Grünfläche	 Wohnbereich	 Ver- und Entsorgungsinfrastruktur	 Andere Fläche

Grundstück

Flächengröße	23.489 m ²
Preis	Auf Anfrage
Verfügbarkeit	Sofort verfügbare Fläche
Ausweisung im B-Plan	Gewerbegebiet (GE)
Frei parzellierbar	Nein
24h-Betrieb	Nein

Gewerbegebiet

Lage	
Regional bedeutsam?	Nein

Verkehrsanbindung

		Entfernung	
		[km]	[min]
Autobahn	A 30	8,0	0
	A 31	15,0	0
Bundesstraße	B 70	1,0	0
	B 54	15,0	0
Flughafen	Münster Osnabrück	20,0	0
Hafen	Kanalhafen Rheine	6,0	0
Schienengüterverkehr (SGV)	GVZ Rheine	4,0	0
ÖPNV	Rheine	4,0	0

Ansprechpartner

Herr Guido Wewers
 Gemeinde Neuenkirchen
 Hauptstr. 16
 48485 Neuenkirchen
 +49 (0)5973/926-61
 g.wewers@neuenkirchen.de