

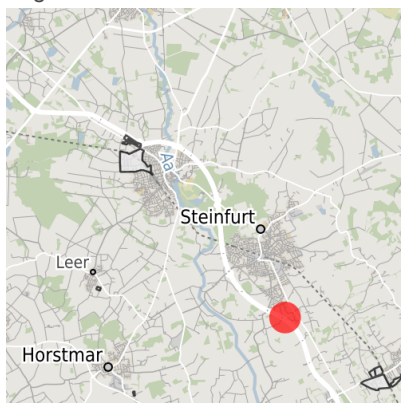
Exposé Gewerbefläche

Bezeichnung	GE-Gebiet Wilmsberg Süd I (Nr. 005)
Flächengröße	10.982 m ²
Gemeinde / Kreis	Steinfurt, Steinfurt

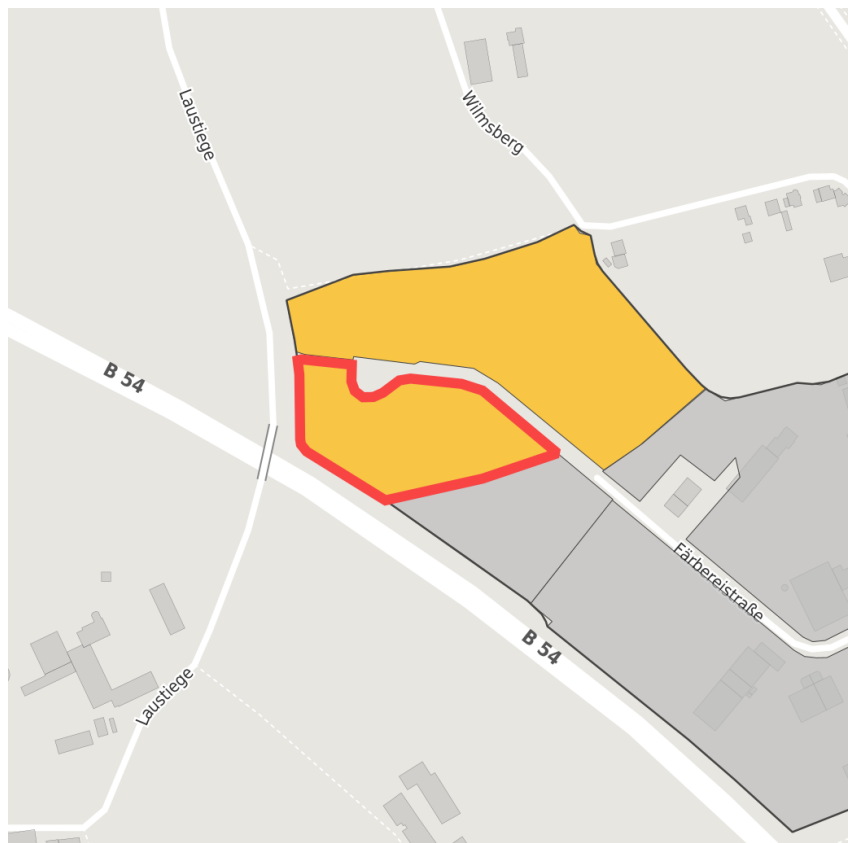
Kartenansicht



Lage in Deutschland



Lage in der Kommune





Detailansicht

© [OpenStreetMap](https://www.openstreetmap.org/) contributors. Kartenansicht vorbehaltlich einer exakten Vermessung.

Verfügbarkeiten

 Sofort verfügbare Fläche	 Kurzfristig verfügbare Fläche (bis 2 Jahre)	 Mittelfristig verfügbare Fläche (2-5 Jahre)	 Langfristig verfügbare Fläche (> 5 Jahre)
 Nicht verfügbare Fläche			

Sonstige Flächen

 Privatbesitz	 Wasserfläche	 Schienenfläche	 Straßenfläche
 Grünfläche	 Wohnbereich	 Ver- und Entsorgungsinfrastruktur	 Andere Fläche

Grundstück

Flächengröße	10.982 m ²
Preis	Auf Anfrage
Verfügbarkeit	Mittelfristig verfügbare Fläche (2-5 Jahre)
Ausweisung im B-Plan	Gewerbegebiet (GE)
Frei parzellierbar	Nein
24h-Betrieb	Nein

Gewerbegebiet

GE-Gebiet Wilmsberg Süd I

Branchenmix: Spedition, Kfz-Betriebe, Maschinenbau
Gestaltungsanforderungen sind festgelegt

Lage

Regional bedeutsam? Nein

Besonderheiten
Verkehr Anmerkung: Stückgutbahnhof Münster (23 km)
Fachhochschule mit Technischem Schwerpunkt vor Ort
Nutzung Anmerkung: Zulässige Abstandsklassen: ab VI
(ca. 600 m zur nächsten Wohnbebaung)

Verkehrsanbindung

		Entfernung	
		[km]	[min]
Autobahn	A 31	20,0	20
	A 30	23,0	20
	A 1	23,0	15
Bundesstraße	B 54	0,0	0
Flughafen	Münster/Osnabrück	25,0	20
Hafen	Münster	23,0	20
Schienengüterverkehr (SGV)	Münster	23,0	20
ÖPNV	Steinfurt-Borghorst	3,0	0

Links

[Lageplan](#)

Ansprechpartner

Frau Debbie Kattenbeck
Stadt Steinfurt
Wirtschaftsförderung
Emsdettener Str. 40
48565 Steinfurt
+49 (0)2552/925-157
kattenbeck@stadt-steinfurt.de