

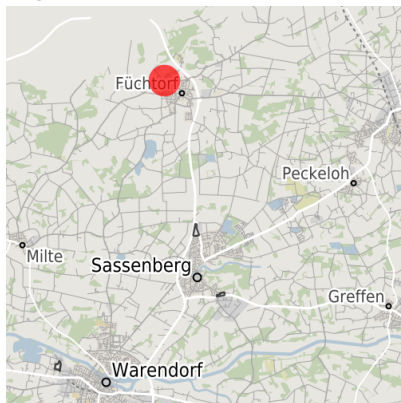
Exposé Gewerbefläche

| | |
|------------------|--|
| Bezeichnung | Gewerbegebiet Oster Esch (Sassenberg-Füchtorf) (Nr. 006) |
| Flächengröße | 7.156 m ² |
| Gemeinde / Kreis | Sassenberg, Warendorf |

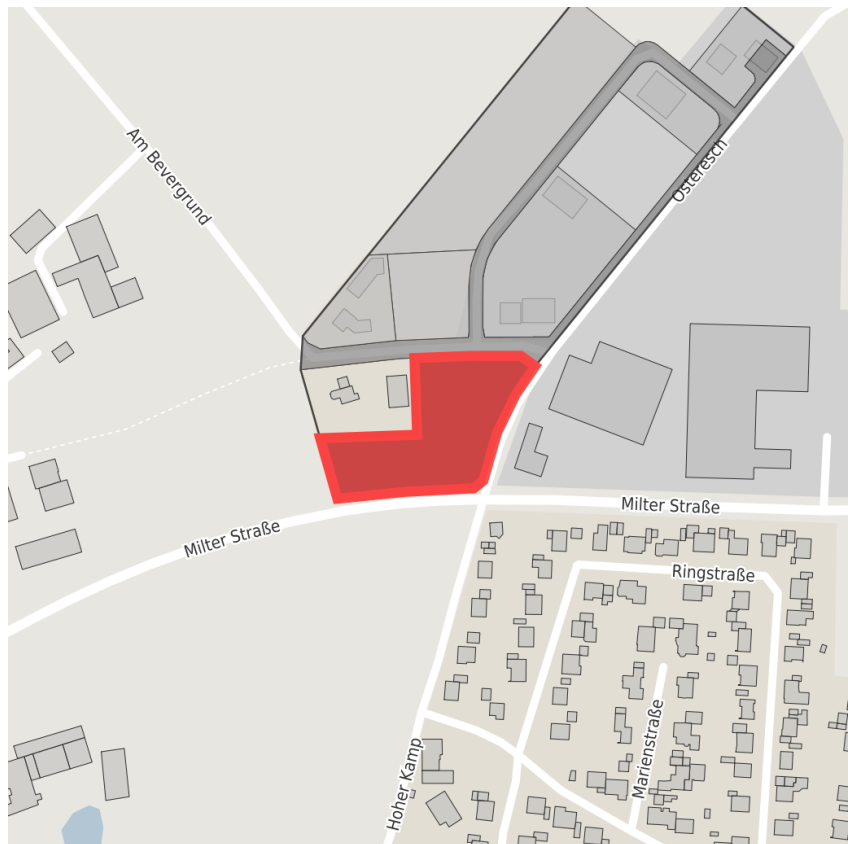
Kartenansicht



Lage in Deutschland




Lage in der Kommune




Detailansicht

© [OpenStreetMap](#) contributors. Kartenansicht vorbehaltlich einer exakten Vermessung.

Verfügbarkeiten

| | | | |
|--|---|---|---|
|  Sofort verfügbare Fläche |  Kurzfristig verfügbare Fläche (bis 2 Jahre) |  Mittelfristig verfügbare Fläche (2-5 Jahre) |  Langfristig verfügbare Fläche (> 5 Jahre) |
|  Nicht verfügbare Fläche | | | |

Sonstige Flächen

| | | | |
|--|--|---|---|
|  Privatbesitz |  Wasserfläche |  Schienenfläche |  Straßenfläche |
|  Grünfläche |  Wohnbereich |  Ver- und Entsorgungsinfrastruktur |  Andere Fläche |

Grundstück

| | |
|----------------------|--------------------------|
| Flächengröße | 7.156 m ² |
| Preis | Auf Anfrage |
| Verfügbarkeit | Sofort verfügbare Fläche |
| Ausweisung im B-Plan | Gewerbegebiet (GE) |
| Frei parzellierbar | Nein |
| 24h-Betrieb | Nein |

Gewerbegebiet

Gewerbegebiet Oster Esch (Sassenberg-Füchtorf)

Im Gewerbegebiet "Osteresch Erweiterung" sofort bebaubare Gewerbeflächen mit Wohnmöglichkeit bis 125 m² Wohnfläche, nach Wunschgröße teilbar.

Lage

Regional bedeutsam? Nein

Verkehrsanbindung

| | | Entfernung | |
|--------------|---------------------|------------|-------|
| | | [km] | [min] |
| Autobahn | A1 u. A2 | 25,0 | 0 |
| Bundesstraße | B 475, B476, B513 | 0,0 | 0 |
| Flughafen | Münster / Osnabrück | 35,0 | 0 |

Links

[Lageplan](#)

Ansprechpartner

Herr Guido Holtkämper
 Stadt Sassenberg
 Schürenstr. 17
 48336 Sassenberg
 +49 (0)2583/309-4040
 stadt@sassenberg.de