

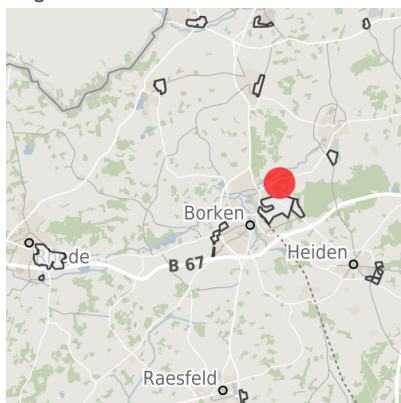
Exposé Gewerbefläche

Bezeichnung	Gewerbegebiet Borken-Ost (Nr. 001)
Flächengröße	13.100 m ²
Gemeinde / Kreis	Borken, Borken

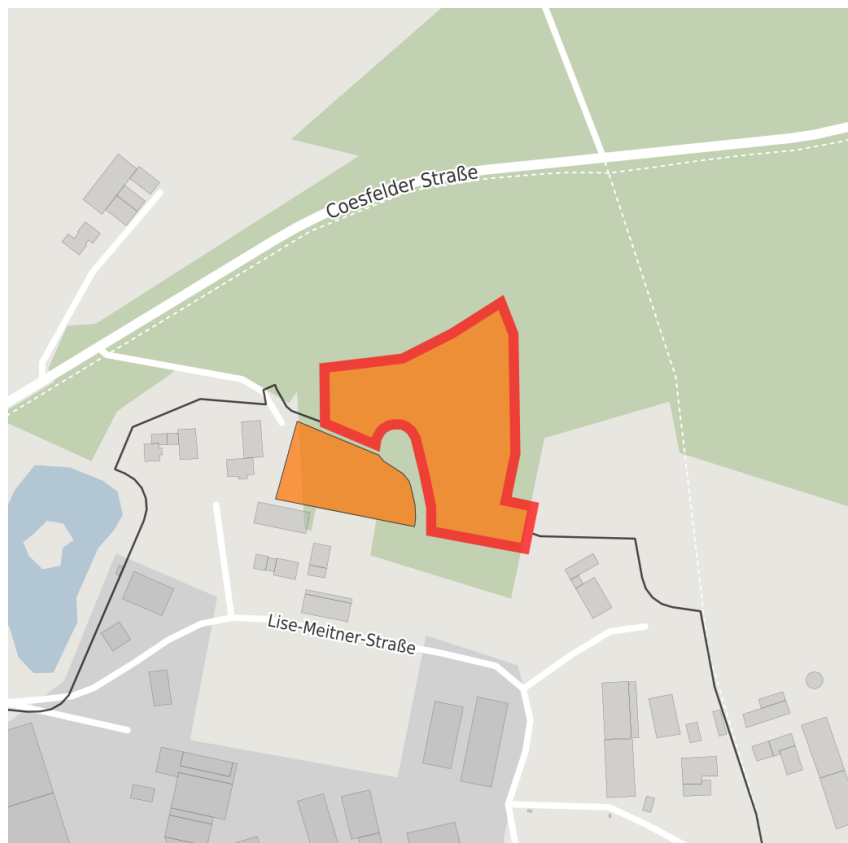
Kartenansicht



Lage in Deutschland





Lage in der Kommune




Detailansicht

© [OpenStreetMap](#) contributors. Kartenansicht vorbehaltlich einer exakten Vermessung.

Verfügbarkeiten

 Sofort verfügbare Fläche	 Kurzfristig verfügbare Fläche (bis 2 Jahre)	 Mittelfristig verfügbare Fläche (2-5 Jahre)	 Langfristig verfügbare Fläche (> 5 Jahre)
 Nicht verfügbare Fläche			

Sonstige Flächen

 Privatbesitz	 Wasserfläche	 Schienenfläche	 Straßenfläche
 Grünfläche	 Wohnbereich	 Ver- und Entsorgungsinfrastruktur	 Andere Fläche

Grundstück

Flächengröße	13.100 m ²
Preis	Auf Anfrage
Verfügbarkeit	Kurzfristig verfügbare Fläche (bis 2 Jahre)
Frei parzellierbar	Ja
24h-Betrieb	Nein

Gewerbegebiet

Gewerbegebiet Borken-Ost

verkehrsgünstig direkt an der B67 und B70 gelegen, die A 31 erreicht man in ca. 5 Minuten

Lage

Regional bedeutsam? Nein

Besonderheiten
 Fläche Anmerkung: Netto-Fläche des GE: 26,16 ha,
 davon verfügbar: 9,76 ha
 Netto-Fläche des GI: 33,69 ha,
 davon sofort verfügbar: 8,34 ha
 Nutzung Anmerkung: Zulässige Abstandsklassen V -
 VII, teilweise IV

Verkehrsanbindung

		Entfernung	
		[km]	[min]
Autobahn	A 31	9,0	5
	A 3 / E 35	25,0	20
	A 43	25,0	20
Bundesstraße	B 67, B 70	1,0	1
	B 525	8,0	5
Flughafen	Münster-Osnabrück	70,0	60
	Düsseldorf	70,0	60
Hafen	Wesel, Enschede, Rheine, Duisb.	30,0	0
Schienengüterverkehr (SGV)	UTM Marl, Rheine, Duisburg	30,0	0
ÖPNV	Borken	1,0	1

Ansprechpartner

Herr Marcel Bone-Bröker
Stadt Borken
Stadtentwicklung, Umwelt und
Bauen
Im Piepershagen 17
46325 Borken
+49 (0)2861/939-149
marcel.bone-broeker@borken.de