

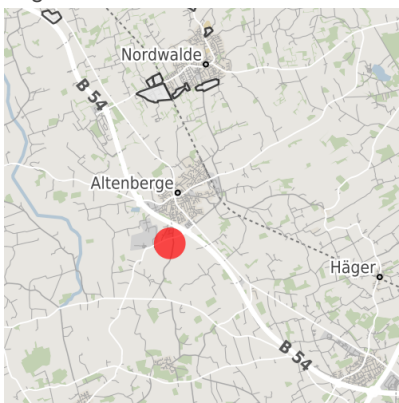
Exposé Gewerbefläche

Bezeichnung	Altenberge Süd (Nr. 004)
Flächengröße	7.500 m ²
Gemeinde / Kreis	Altenberge, Steinfurt

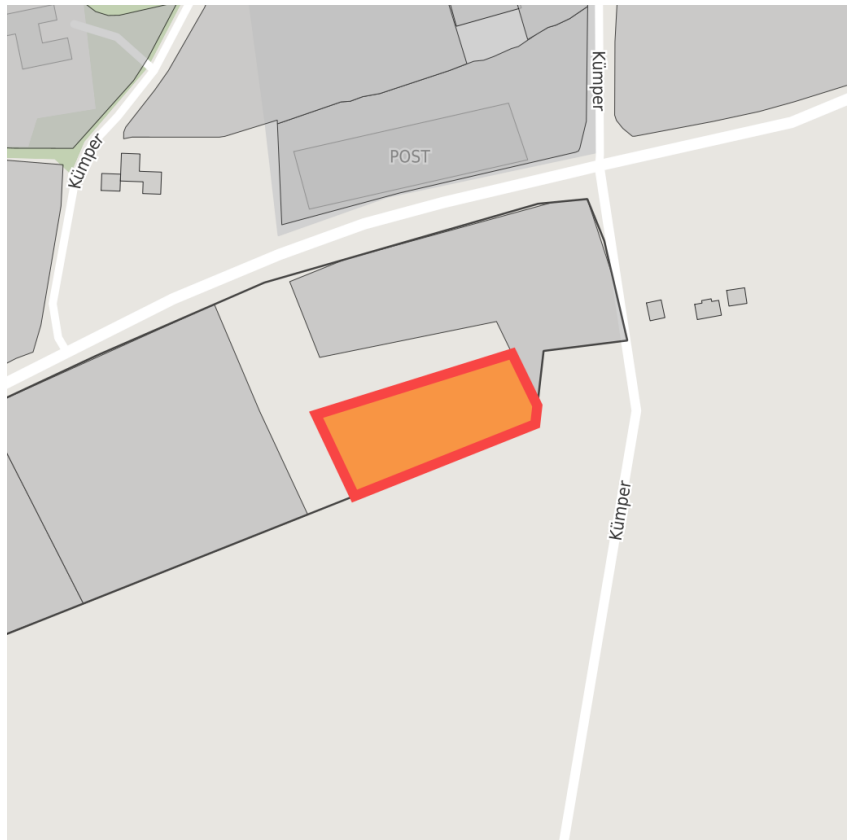
Kartenansicht



Lage in Deutschland





Lage in der Kommune



Detailansicht

© [OpenStreetMap](#) contributors. Kartenansicht vorbehaltlich einer exakten Vermessung.

Verfügbarkeiten

 Sofort verfügbare Fläche	 Kurzfristig verfügbare Fläche (bis 2 Jahre)	 Mittelfristig verfügbare Fläche (2-5 Jahre)	 Langfristig verfügbare Fläche (> 5 Jahre)
 Nicht verfügbare Fläche			

Sonstige Flächen

 Privatbesitz	 Wasserfläche	 Schienenfläche	 Straßenfläche
 Grünfläche	 Wohnbereich	 Ver- und Entsorgungsinfrastruktur	 Andere Fläche

Grundstück

Flächengröße	7.500 m ²
Preis	85,00 €/m ²
Verfügbarkeit	Kurzfristig verfügbare Fläche (bis 2 Jahre)
Frei parzellierbar	Nein
24h-Betrieb	Nein

Gewerbegebiet

Lage	Randlage
Preisspanne	von 85,00 €/m ² bis 85,00 €/m ²
Preis Kommentar	Inklusive Erschließung zzgl. Vermessungskosten
Regional bedeutsam?	Nein
Besonderheiten	Direkte Anbindung (200m) an die Auf- und Abfahrt Altenberge Ost (B54)

Verkehrsanbindung

		Entfernung	
		[km]	[min]
Autobahn	A1	10,0	10
	A43	20,0	15
Bundesstraße	B54	0,2	1
Flughafen	FMO Greven/Osnabrück	25,0	30
Schienenpersonenverkehr (SPV)	Münster-Enschede	2,0	5

Ansprechpartner



Herr Sebastian Nebel
Gemeinde Altenberge
Wirtschaftsförderung
Kirchstraße 25
48341 Altenberge
NRW Deutschland
02505 8227
0177 5614136
sebastian.nebel@altenberge.de

Gemeinde

Altenberge