

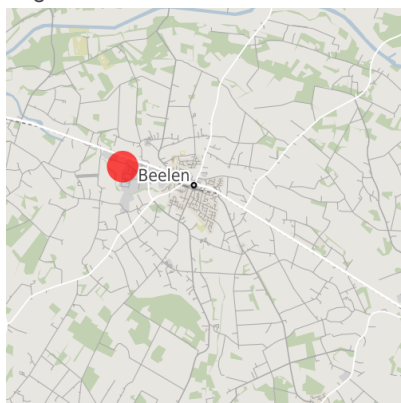
Exposé Gewerbefläche

Bezeichnung	Gewerbegebiet Pohlstadt-Tich (Nr. 001)
Flächengröße	19.000 m ²
Gemeinde / Kreis	Beelen, Warendorf

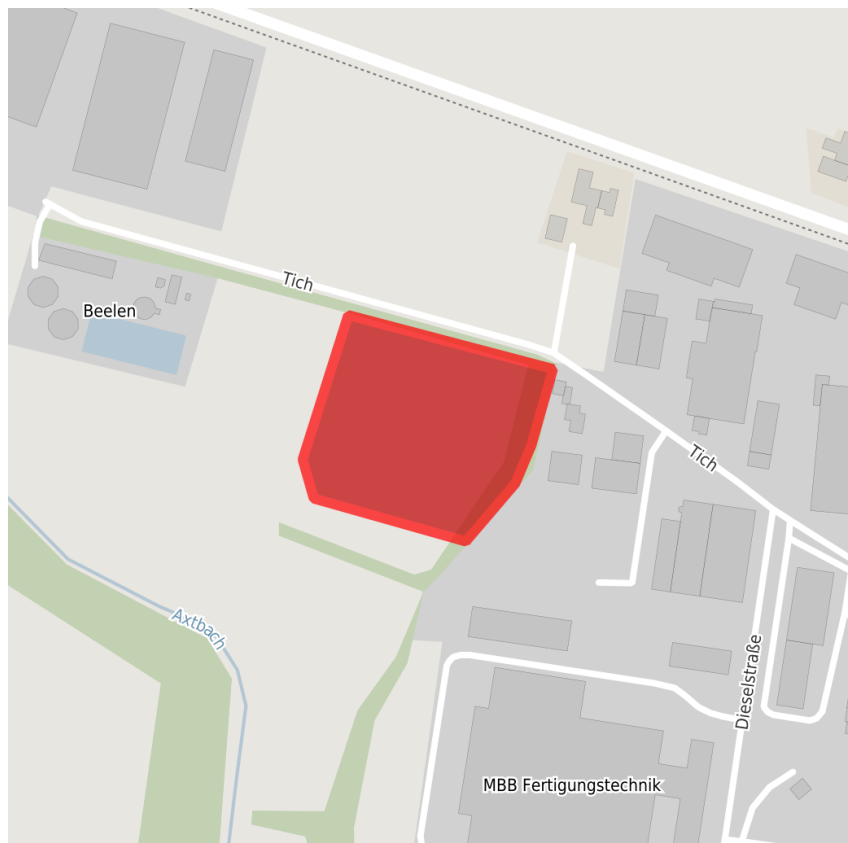
Kartenansicht



Lage in Deutschland





Lage in der Kommune



Detailansicht

© [OpenStreetMap](#) contributors. Kartenansicht vorbehaltlich einer exakten Vermessung.

Verfügbarkeiten

 Sofort verfügbare Fläche	 Kurzfristig verfügbare Fläche (bis 2 Jahre)	 Mittelfristig verfügbare Fläche (2-5 Jahre)	 Langfristig verfügbare Fläche (> 5 Jahre)
 Nicht verfügbare Fläche			

Sonstige Flächen

 Privatbesitz	 Wasserfläche	 Schienenfläche	 Straßenfläche
 Grünfläche	 Wohnbereich	 Ver- und Entsorgungsinfrastruktur	 Andere Fläche

Grundstück

Flächengröße	19.000 m ²
Preis	Auf Anfrage
Verfügbarkeit	Sofort verfügbare Fläche
Ausweisung im B-Plan	Industriegebiet (GI)
Frei parzellierbar	Nein
24h-Betrieb	Nein
Allg. Information zur Fläche	Das Grundstück wird über die Straße Tich erschlossen. Der Bebauungsplan "Pohlstadt/Tich 4/4a, 5. Erweiterung" setzt für das Grundstück ein Industriegebiet fest. Weitere Festsetzungen können Sie gerne dem Bebauungsplan entnehmen.

Gewerbegebiet

Lage	
Regional bedeutsam?	Nein

Links

[Bebauungsplan](#)