

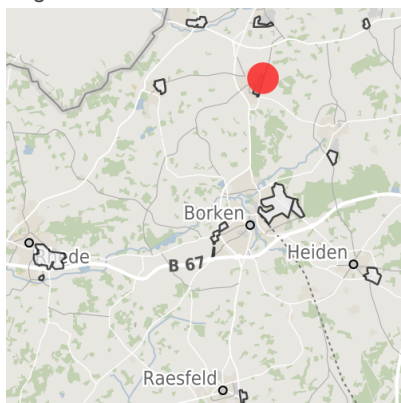
Exposé Gewerbefläche

Bezeichnung	Gewerbegebiet Weseke (Nr. 005)
Flächengröße	15.609 m ²
Gemeinde / Kreis	Borken, Borken

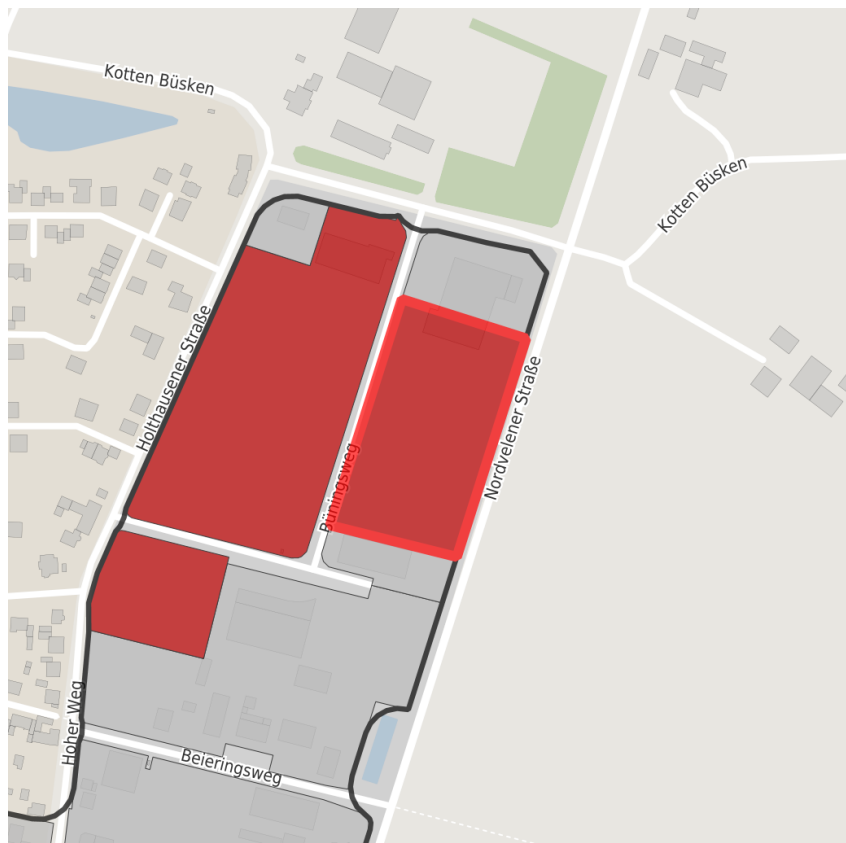
Kartenansicht



Lage in Deutschland





Lage in der Kommune



Detailansicht

© [OpenStreetMap](https://www.openstreetmap.org/) contributors. Kartenansicht vorbehaltlich einer exakten Vermessung.

Verfügbarkeiten

 Sofort verfügbare Fläche	 Kurzfristig verfügbare Fläche (bis 2 Jahre)	 Mittelfristig verfügbare Fläche (2-5 Jahre)	 Langfristig verfügbare Fläche (> 5 Jahre)
 Nicht verfügbare Fläche			

Sonstige Flächen

 Privatbesitz	 Wasserfläche	 Schienenfläche	 Straßenfläche
 Grünfläche	 Wohnbereich	 Ver- und Entsorgungsinfrastruktur	 Andere Fläche

Grundstück

Flächengröße	15.609 m ²
Preis	Auf Anfrage
Verfügbarkeit	Sofort verfügbare Fläche
Ausweisung im B-Plan	Gewerbegebiet (GE)
Frei parzellierbar	Nein
24h-Betrieb	Nein

Gewerbegebiet

Lage	
Regional bedeutsam?	Nein
Besonderheiten	Fläche Anmerkung: Netto-Fläche des GE: 26,76 ha, davon sofort verfügbar: 5,4 ha Nutzung Anmerkung: Zulässige Abstandsklassen VI + VII, teilweise V

Verkehrsanbindung

		Entfernung	
		[km]	[min]
Autobahn	A 31	15,0	10
	A 43	30,0	25
	A 3 / E 35	30,0	25
Bundesstraße	B 67, B 70	1,0	1
	B 525	2,0	2
Flughafen	Münster/Osnabrück	80,0	70
	Düsseldorf	80,0	70
Hafen	Wesel, Enschede, Rheine, Duisb.	30,0	0
Schienengüterverkehr (SGV)	UTM Marl, Rheine, Duisburg	30,0	0
ÖPNV	Borken	6,0	5

Ansprechpartner

Herr Alfons Schnelting
Stadt Borken
Stadtentwicklung, Umwelt und
Bauen
Im Piepershagen 17
46325 Borken
+49 (0)2861/939-149
alfons.schnelting@borken.de