

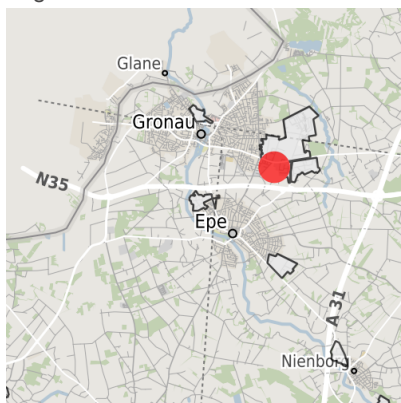
## Exposé Gewerbefläche

Bezeichnung	Östlich der Eßseite (Nr. 013)
Flächengröße	3.574 m <sup>2</sup>
Gemeinde / Kreis	Gronau (Westf.), Borken

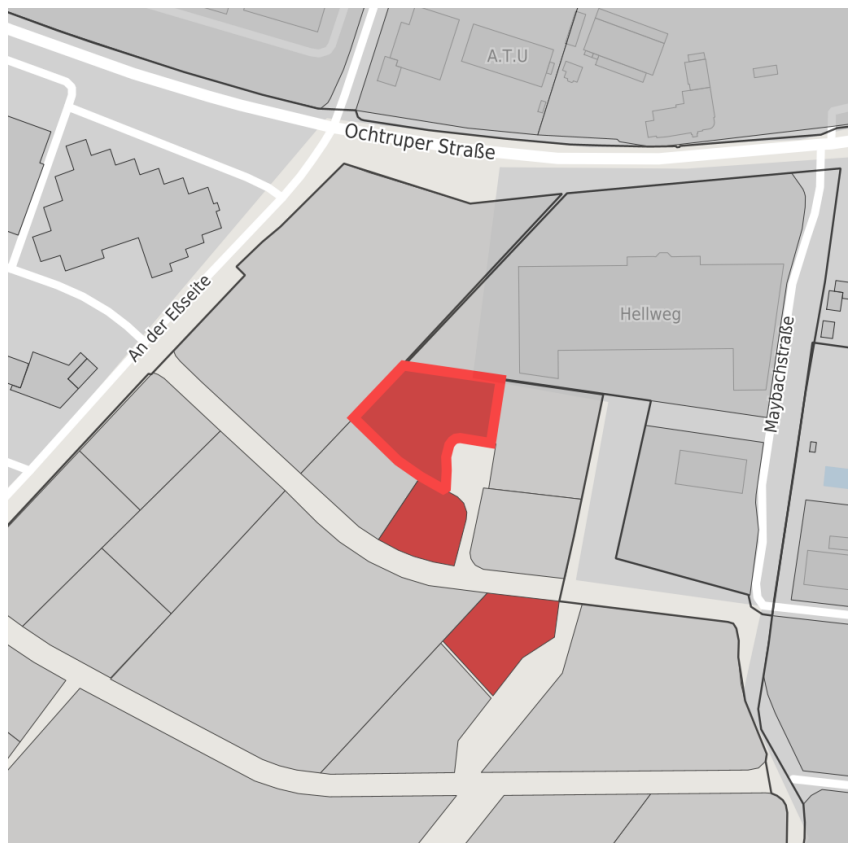
## Kartenansicht



Lage in Deutschland



Lage in der Kommune





Detailansicht

© [OpenStreetMap](https://www.openstreetmap.org/) contributors. Kartenansicht vorbehaltlich einer exakten Vermessung.

## Verfügbarkeiten

 Sofort verfügbare Fläche	 Kurzfristig verfügbare Fläche (bis 2 Jahre)	 Mittelfristig verfügbare Fläche (2-5 Jahre)	 Langfristig verfügbare Fläche (> 5 Jahre)
 Nicht verfügbare Fläche			

## Sonstige Flächen

 Privatbesitz	 Wasserfläche	 Schienenfläche	 Straßenfläche
 Grünfläche	 Wohnbereich	 Ver- und Entsorgungsinfrastruktur	 Andere Fläche

## Grundstück

Flächengröße	3.574 m <sup>2</sup>
Preis	Auf Anfrage
Verfügbarkeit	Sofort verfügbare Fläche
Frei parzellierbar	Nein
24h-Betrieb	Nein

## Gewerbegebiet

Lage	
Regional bedeutsam?	Nein

## Verkehrsanbindung

		Entfernung	
		[km]	[min]
Autobahn	A31	4,0	5
Flughafen	Münster- Osnabrück	50,0	50

## Ansprechpartner

Frau Katharina Vater  
 Wirtschaftsförderungsgesellschaft  
 der Stadt Gronau mbH  
 Fabrikstraße 3  
 48599 Gronau  
 +49 (0)2562/93100  
 info@wtg-gronau.de