

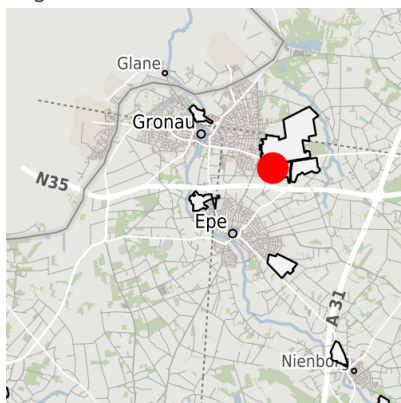
Exposé Gewerbefläche

Bezeichnung	Östlich der Eßseite (Nr. 011)
Flächengröße	1.751 m ²
Gemeinde / Kreis	Gronau (Westf.), Borken

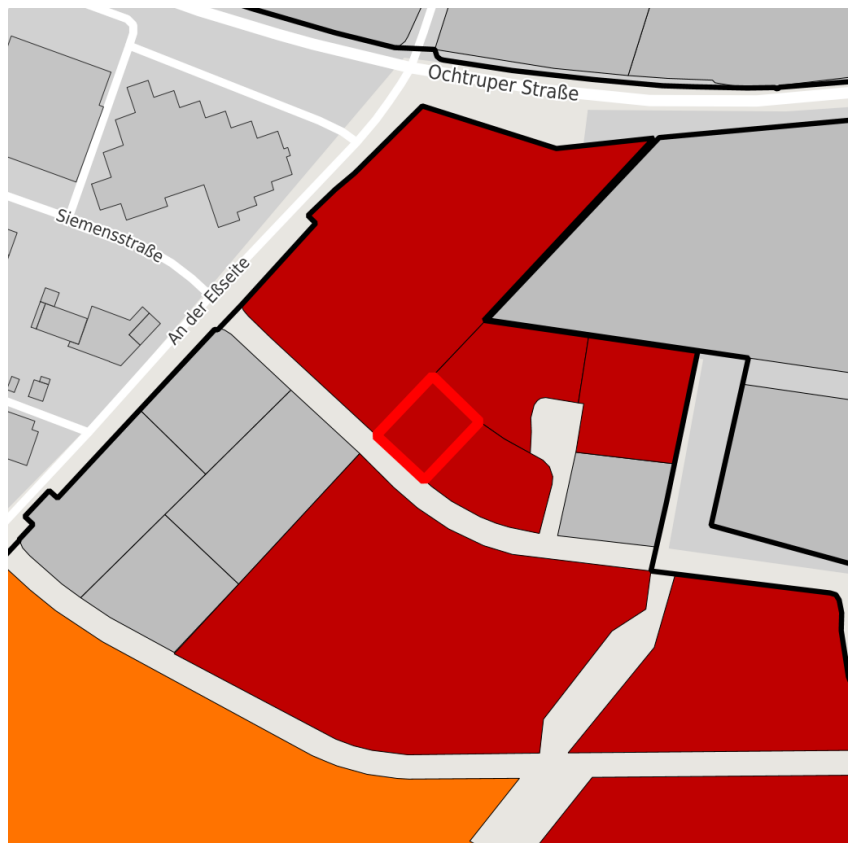
Kartenansicht



Lage in Deutschland



Lage in der Kommune




Detailansicht

© [OpenStreetMap](#) contributors. Kartenansicht vorbehaltlich einer exakten Vermessung.

Verfügbarkeiten

 Sofort verfügbare Fläche	 Kurzfristig verfügbare Fläche (bis 2 Jahre)	 Mittelfristig verfügbare Fläche (2-5 Jahre)	 Langfristig verfügbare Fläche (> 5 Jahre)
 Nicht verfügbare Fläche			

Sonstige Flächen

 Grünfläche	 Wasserfläche	 Schienenfläche	 Straßenfläche
 Wohnbereich	 Wohnbereich	 Ver- und Entsorgungsinfrastruktur	 Andere Fläche

Grundstück

Flächengröße	1.751 m ²
Preis	Auf Anfrage
Verfügbarkeit	Sofort verfügbare Fläche
Frei parzellierbar	Nein
24h-Betrieb	Nein

Gewerbegebiet

Lage	
Regional bedeutsam?	Nein

Verkehrsanbindung

		Entfernung	
		[km]	[min]
Autobahn	A31	4,0	5
Flughafen	Münster- Osnabrück	50,0	50

Ansprechpartner

Frau Katharina Vater
 Wirtschaftsförderungsgesellschaft
 der Stadt Gronau mbH
 Fabrikstraße 3
 48599 Gronau
 +49 (0)2562/93100
 info@wtg-gronau.de